


## Allegato (1)


Tab.A "Tipologie degli interventi in zone boscate e non boscate"

R.D. 1126/1926 - Art. 09



Alla Provincia di Latina  
Settore Pianificazione Urbanistica e Territoriale  
Via Costa n° 1  
04100 - LATINA

Al Comune di Fondi



### OGGETTO:

Vincolo Idrogeologico R.D.L. 3267/23 e R.D. 1126/26 D.G.R. 6215/96 D.G.R. 3888/98 - Tab. A p.to 9

La sottoscritta De Filippis Marta, nata a Roma il 24/07/1991 e residente in Fondi via Novara, n.5 in qualità di affittuaria,

### CHIEDE

il rilascio dell'autorizzazione, ai fini del vincolo idrogeologico, ad effettuare i seguenti lavori: demolizione e ricostruzione di 2 piccoli manufatti da effettuarsi ai sensi e per gli effetti della L.r. n. 21 e S.M.I. art. 4 comma 1 lettera b da effettuarsi sugli immobili siti in località San Magno via Valle Vigna e sistemazione delle aree pertinenziali. idrogeologico R.D. 3267/23

Località: San Magno

Distinto al Catasto al Foglio 3, particelle 2144, 2146.

Alla presente si allega in **QUATTRO** copie la seguente documentazione:

- a) scheda notizie (per la parte riservata al richiedente e vistata dal progettista e dal geologo) comprensive di documentazione fotografica;
- b) relazione tecnico-descrittiva delle opere da realizzare e sulla movimentazione di terra da effettuare a firma del progettista;
- c) relazione geologica redatta da geologo iscritto all'albo professionale;
- d) elaborato progettuale dell'opera corredato di:
  - planimetria su carta tecnica regionale in scala 1:10.000 con indicazione dell'area o delle aree interessate dalle opere;
  - planimetrie catastali con l'indicazione dei fogli e delle particelle interessati;
  - indicazioni della destinazione urbanistica di piano regolatore generale o di piano di fabbricazione dell'area interessata;
  - sezioni e profilo quotato del terreno "ante e post operam" in scala adeguata;
  - piante, prospetti e sezioni quotate ed in scala adeguata;
- e) copia ricevuta pagamento per spese di istruttoria



sul C/c.n.

1 2 5 9 6 0 4 5

di Euro

154,94

IMPORTO  
IN LETTERE

CENTOCINQUANTACIATTRO/94

INTESTATO A

PROV. LATINA Via Costa 1

CAUSALE

SPESA ISTRUTTORIA VINCULO

IDROGEOLOGICO

96/191 02 02-04-15 P 0036

VCYL 0148 €\*154,94\*

P8 C/C 000012596045 €\*1,30\*

BOLLO DELL'UFFICIO POSTALE

ESEGUITO DA DE FILIPAS MARCA

VIA - PIAZZA NOVARA N 5


CAP 06022 LOCALITÀ FONDI

Per eventuali comunicazioni rivolgersi a:  
geometra Antonio di Russo, via Fossella S. Antonio,24 -Fondi - tel 335/7637316

La sottoscritta autorizza inoltre il personale tecnico dell'Amministrazione Regionale ad accedere al suddetto terreno al fine di svolgere il sopralluogo e tutte le attività tecniche necessarie al rilascio del prescritto nulla osta per la realizzazione di opere in aree soggette a vincolo idrogeologico ai sensi del R.D. n. 3267 del 30/12/1923.

Fondi,29/04/2015

Firma del richiedente

Handwritten signature in black ink, appearing to read "Maria Filippis".